
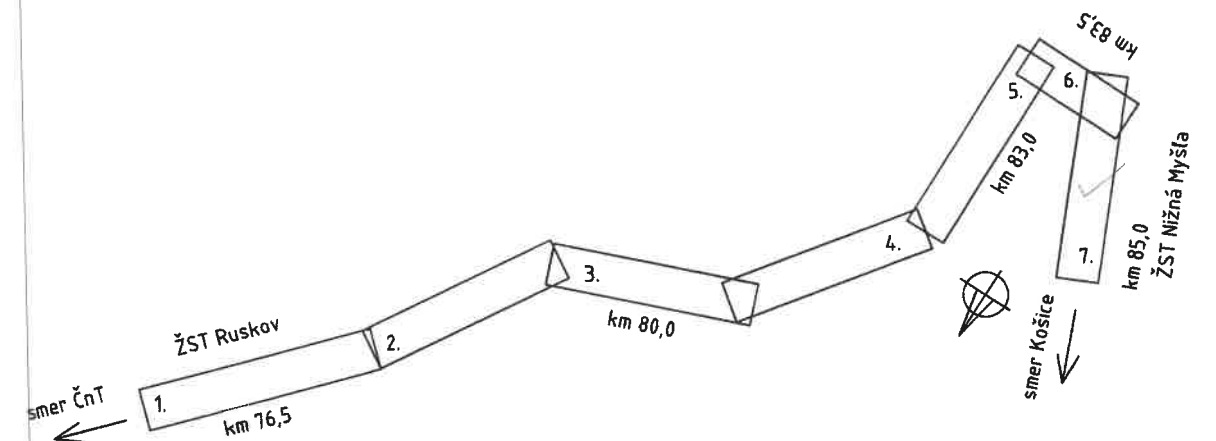
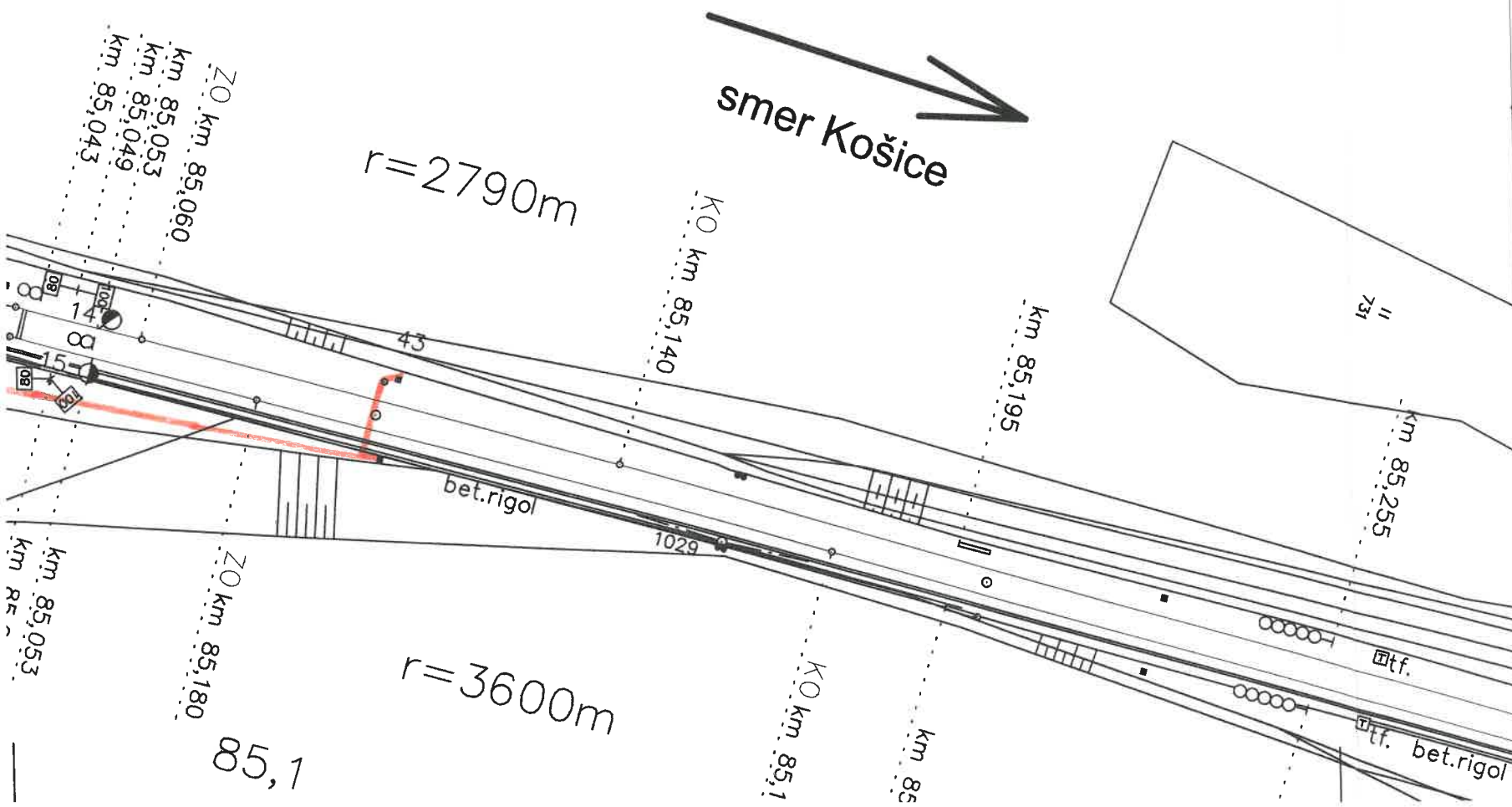
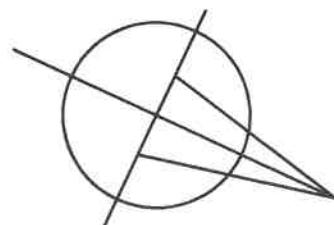


- podk. el. vedenia NN (Vo, EOV, pripojky)
- podk. el. vedenia NN (GELV)
- podk. el. vedenia NN (do úo)

ŽSR, Sekcia elektrotechniky a energetiky  
OR KOŠICE Štefánikova 60, 041 50 Košice  
Situácia overená a platí s vyjadrením  
č.j. 001169/2020/SE/20.15.3/444  
zo dňa: 10.8.2020 podpis: 



Zodpovedný projektant stavby:	Ing. Eva Gregová	Gregová	<b>SUDOP</b> KOŠICE a.s.	
Zodpovedný projektant časti:				
Navrhovateľ, vypracoval:			Žriedlová č. 1, 040 01 KOŠICE	
Kontroloval:			Riaditeľ: Ing. Branislav Hudák	
Miesto stavby:	Nižná Myšľa, Vyšná Myšľa, Bohdanovce, Blažice, Ruskov	Okres:	Košice-okolie	
Investor - stavebník:	Železnice Slovenskej republiky			Zákazkové číslo: 1917
Stavba:	Klemensova 8 813 61 Bratislava			Dátum: 11/2020
<b>Nižná Myšľa - Ruskov, komplexná rekonštrukcia k.č.2, dĺžka 6,596 km, so sanáciou železničného spodku, KR mostov a priepustov a nástupíšť Bohdanovce, Vyšná Myšľa</b>			Stupeň - účel:	DSPRS
			Počet A4	9xA4
Situácia na zakreslenie existujúcich inžinierskych sietí			Časť:	Mierka: 1:1000
			Príloha: 7	Súprava:



Húžina pri trati

Zaujmové územie

$r_2 = 1310\text{m}$

$r_1 = 1100\text{m}$

$r_3 = 900\text{m}$

Zaujmové územie

$r_1 = 1345\text{m}$

$r_2 = 1000\text{m}$

85,0

84,8

84,9

84,7

ZO1 km 84,717

KO1 = ZO2 km 84,781

ZO1 km 84,723

KO2 = ZO3 km 84,890

KO3 km 84,939

km 84,975

km 84,904

km 84,915

KO2 km 84,937

10,2

85,049

adm.b.

skl.

E0V

6W

Do úo

700/23

2,0

30

2,5

KO1 = ZO2 km 84,841

A 833/3



